

Afrique  
Alaska  
Allemagne  
Alpes  
Amazonie  
Amérique du nord  
Amérique du sud  
Antarctique  
Arctique  
Asie  
Atacama  
Atlantique  
Australie  
Bordeaux  
Brésil  
Buenos aires  
Canada  
Caucase  
Chine  
Cordillères des Andes  
Delhi  
Égypte  
État unis  
Europe  
France  
France  
Grenoble  
Groenland  
Himalaya  
Inde  
Indien  
Indonésie  
Istamboul

Jakarta  
Japon  
Japon  
Lagos  
Le Caire  
Lille  
Londres  
Los Angeles  
Lyon  
Marseille  
Mexico  
Mexique  
Montpellier  
Moscou  
Mumbai  
Nantes  
New York  
Nice  
Nigeria  
Océanie  
Oural  
Pacifique  
Pakistan  
Paris  
Pékin  
Rennes  
Rocheuses  
Rouen  
Royaume uni  
Russie  
Sahara  
Sao Paulo  
Shangai  
Sibérie  
Strasbourg  
Tokyo  
Toulouse

## 2<sup>ème</sup> liste de tri par nombre de caractères

### 4 caractères

Asie  
Inde  
Lyon  
Nice

### 5 caractères

Alpes  
Chine  
Delhi  
Japon  
Japon  
Lagos  
Lille  
Oural  
Paris  
Pékin  
Rouen  
Tokyo

### 6 caractères

Alaska  
Brésil  
Canada  
Égypte  
Europe  
France  
France  
Indien  
Mexico  
Moscou  
Mumbai  
Nantes  
Rennes  
Russie  
Sahara

### 7 caractères

Afrique  
Atacama  
Caucase  
Jakarta  
Londres  
Mexique  
Nigéria  
Océanie

Shanghaï  
Sibérie

### 8 caractères

Amazonie  
Arctique  
Bordeaux  
Grenoble  
Himalaya  
Istanbul  
Le Caire  
New York  
Pakistan  
Toulouse

### 9 caractères

Allemagne  
Australie  
État unis  
Groenland  
Indonésie  
Marseille  
Pacifique  
Rocheuses  
Sao Paulo

### 10 caractères

Atlantique  
Strasbourg

### 11 caractères

Antarctique  
Los Angeles  
Montpellier  
Royaume Uni

### 12 caractères

Buenos aires

### 15 caractères

Amérique du sud

### 16 caractères

Amérique du nord

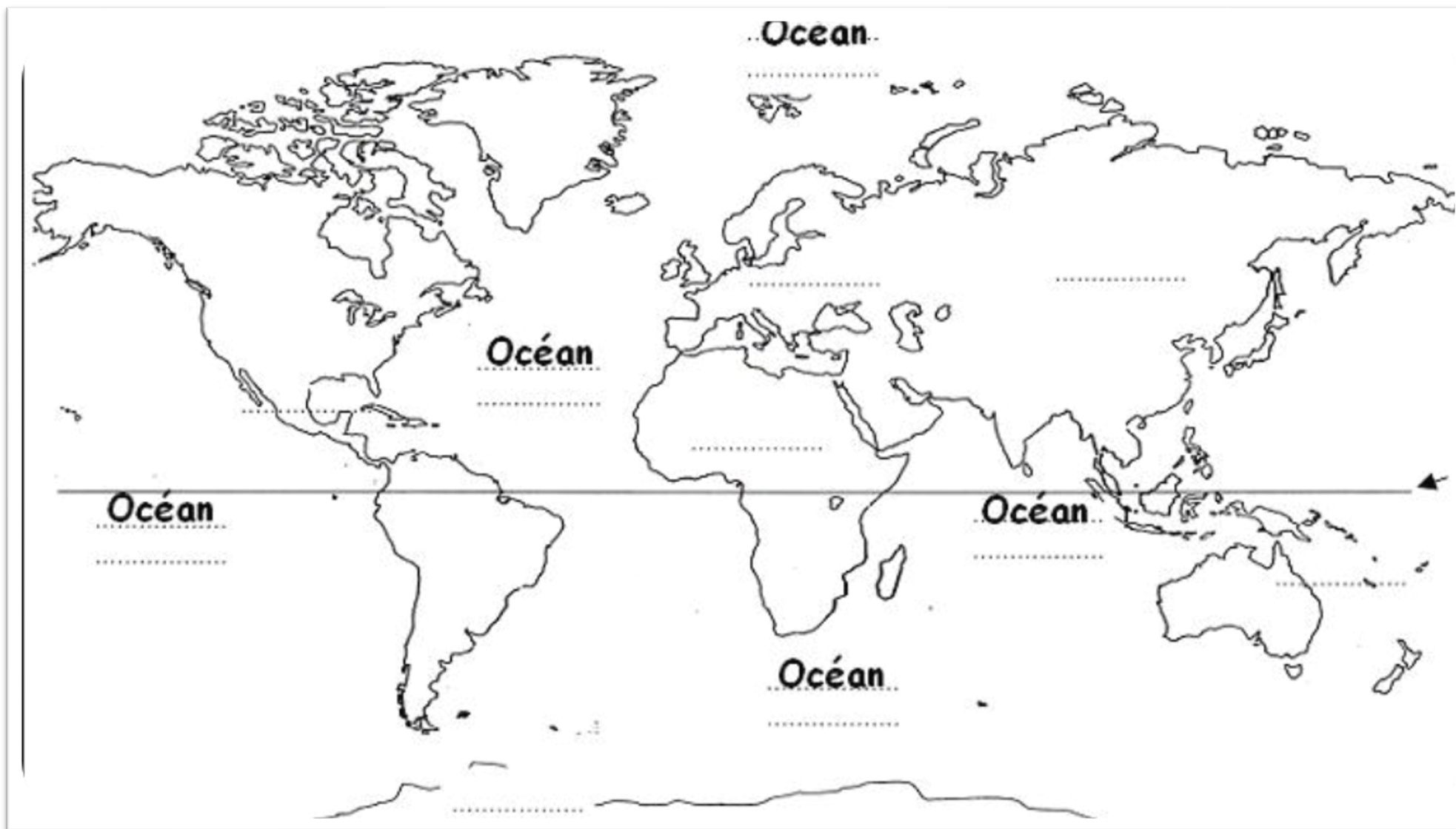
### 2 caractères

Cordillères des Andes

\*

# I. Carte pour situer les continents et les océans

Consigne : place sur la carte les noms des continents et des océans



## II. Carte pour situer les grands pays du monde

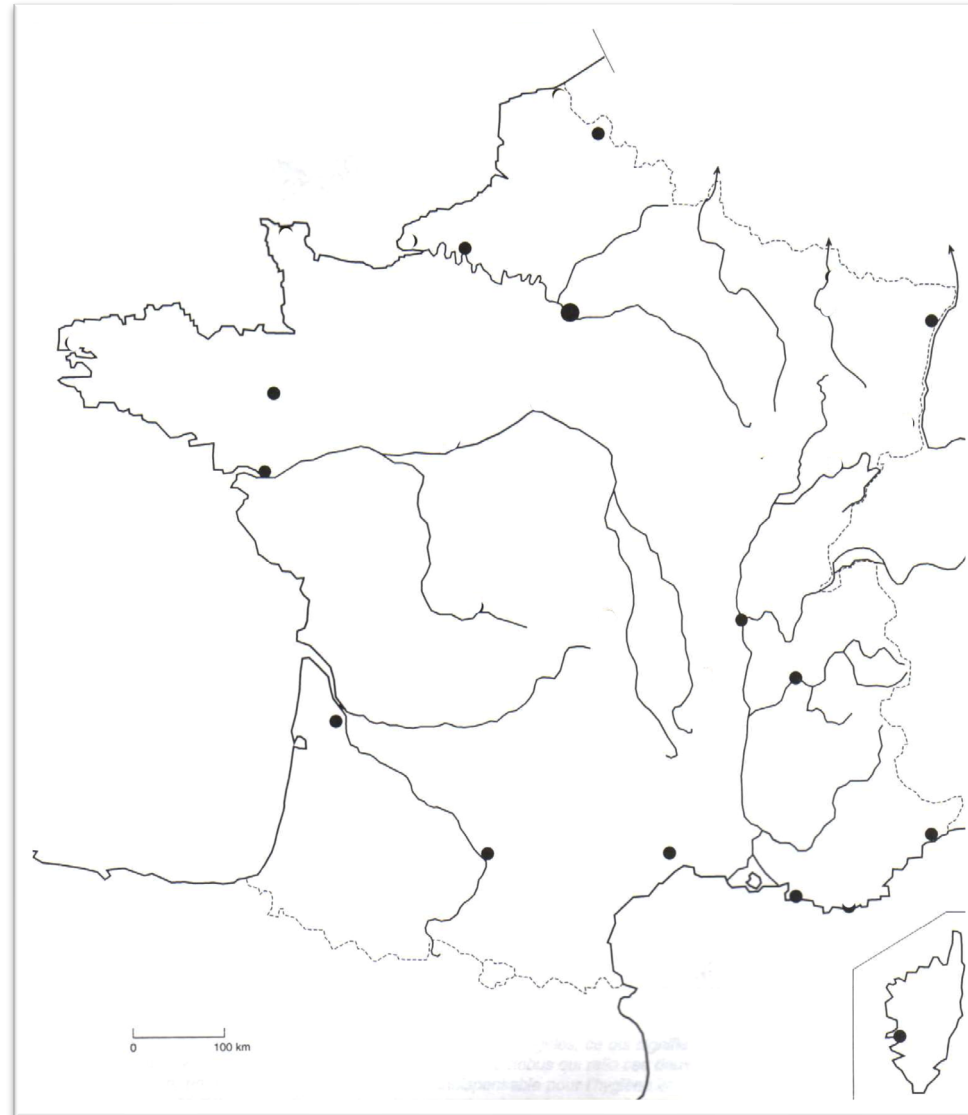
Consigne : place sur la carte du monde les noms des grands pays du monde cités dans les mots-croisés





### III. Carte pour situer les villes de France

Consigne : place sur la carte de la France les noms des villes citées dans les mots-croisés



#### IV. Carte pour situer les grandes villes du monde

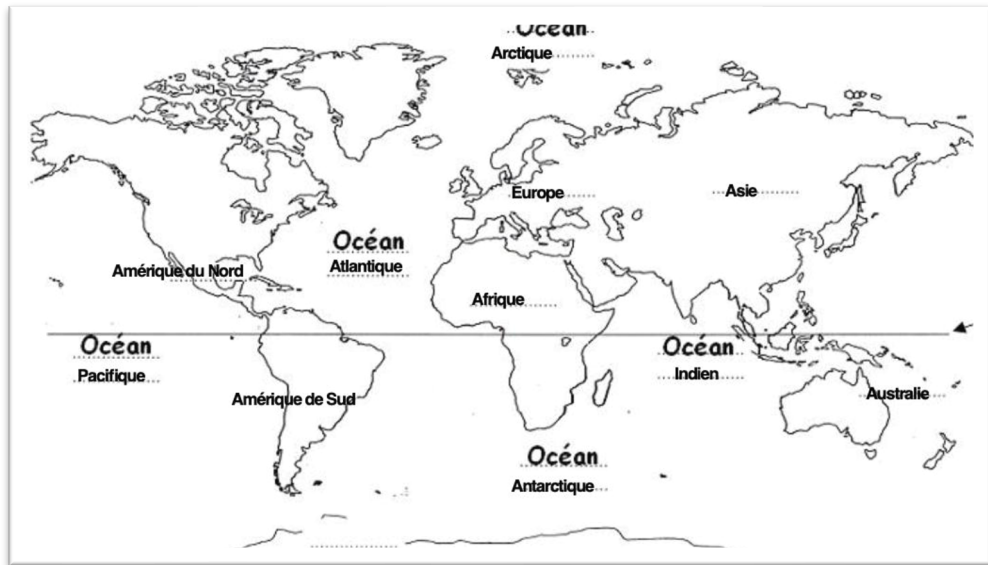


V. Carte pour situer les déserts, les forêts et les montagnes du monde



# Corrigés

Carte pour situer les continents et les océans



Carte pour situer les grands pays du monde



Carte pour situer les villes de France



Carte pour situer les grandes villes du monde



Carte pour situer les déserts, les forêts et les montagnes du monde

